

GUATEMALA - HONDURAS



VIAJE CULTURAL, ANTROPOLÓGICO Y ARQUEOLÓGICO AL CORAZÓN DEL MUNDO MAYA

FECHAS: 26 AGOSTO AL 12 SEPTIEMBRE 2021

PERSONA DE CONTACTO EN X-PLORE:

Francesc Bailón Trueba

✉ francesc@x-plore.com

☎ 626.00.88.35

X-PLORE ©
TRAVELS & EXPEDITIONS
WE ARE NATURE

INTRODUCCIÓN

Guatemala es el corazón del mundo maya, un país místico y ancestral. El legado de la cultura maya está muy arraigado en las costumbres y tradiciones de los habitantes indígenas del país, repartidos en 24 grupos étnicos diferentes que constituyen el 60% de la población total. Estas tradiciones tan ancestrales y arraigadas se notan a cada paso que das en este precioso lugar. Guatemala nos ofrece una gran variedad de atractivos que no nos dejarán indiferentes, como coloridos mercados indígenas, grandes y activos volcanes, lagos, ríos, cuevas, selvas, costa caribeña y sobre todo infinidad de ruinas mayas esparcidas a lo largo de toda su geografía. Guatemala posee 37 grandes volcanes que se levantan como centinelas sobre las tierras fértiles, los cristalinos lagos y las ciudades coloniales de este fascinante país. Aunque la mayoría de estos volcanes restan inactivos, el Pacaya, el Fuego y el Santiaguito están en fase activa y proporcionan un irrepetible espectáculo geológico a quienes los puedan contemplar. En definitiva, en nuestro viaje vamos a empaparnos de estos lugares mágicos y estas gentes tan tradicionales y siempre amables con el visitante.

Puntos fuertes:

- Antigua, una de las ciudades coloniales más bonitas de Latinoamérica, antigua capital del país y Patrimonio de la Humanidad por Unesco desde 1979.
- Los tradicionales pueblos a orillas del Lago de Atitlán.
- El colorido mercado indígena de Chichicastenango, uno de los más importantes y espectaculares del continente americano.
- El bosque tropical, las piscinas naturales y las cuevas en Semuc Champey.
- Las ruinas mayas de Tikal y Quiriguá, declaradas Patrimonio de la Humanidad por Unesco en 1979 y 1981, respectivamente, y los grandes centros ceremoniales mayas de Iximché y Yaxhá.
- Presenciar la puesta o la salida del sol sobre un templo maya.
- Visita a la ciudad perdida maya de Aguateca.
- Las impresionantes estelas mayas del yacimiento de Copán, declarado Patrimonio de la Humanidad por Unesco en 1980.
- Observar la flora y la fauna en la densa selva del Petén.
- Las espectaculares playas del Caribe.
- Recorridos en barca por el lago de Atitlán y Río Dulce.
- Desplazamientos en furgoneta o minibús con aire acondicionado.
- Visita de algunas etnias como los quiché, kaqchiqueless, ixiles o garífuna.
- Viaje acompañados por Francesc Bailón, reconocido antropólogo y especialista en culturas precolombinas.
- Turismo sostenible fomentando la economía local con las visitas a las comunidades indígenas y acompañados por un equipo de guías locales que conoce muy bien la zona.

MAPA DEL CIRCUITO:**ITINERARIO****DÍA 1 (26/8). VUELO CIUDAD DE ORIGEN - GUATEMALA**

Salida del vuelo Llegada, recepción y traslado terrestre a Antigua Guatemala (1 hora).
Noche en Antigua.

**DÍA 2 (27/8). ANTIGUA GUATEMALA – VOLCÁN PACAYA**

Por la mañana, tras desayunar, realizaremos una visita guiada a la ciudad de Antigua, joya arquitectónica colonial de Guatemala y declarada Patrimonio de la Humanidad por la UNESCO en 1979. Actualmente cuenta con unos 30.000 habitantes y está ubicada en el bonito valle de Panchoy, rodeada por tres majestuosos volcanes (el Agua, el Fuego y el Acatenango).

Recorreremos a pie a través de sus calles empedradas los rincones más emblemáticos de la ciudad como la Plaza Mayor, la Catedral, el Ayuntamiento, la Fuente de las Sirenas, Posada de Don Rodrigo, el Arco de Santa Catalina y el convento de la Merced. Por la tarde, nos dirigiremos hacia el sureste atravesando campos de café y de cultivos hasta llegar en 1 hora a las faldas del volcán Pacaya (2.552 m). El Pacaya constituye uno de los volcanes más activos del país junto al Fuego y al Santiaguito. Caminata suave por el sector. Con suerte podremos observar las coladas de lava reciente, todavía calientes y humeantes. Al atardecer regreso a Antigua. Noche en Antigua.



DÍA 3 (28/8). ANTIGUA - LAGO DE ATITLÁN

Por la mañana, después del desayuno, saldremos de Antigua con destino al Lago de Atitlán. En la jornada de hoy realizaremos un recorrido en barco por las distintas poblaciones y comunidades a orillas del lago habitado por tres etnias repartidas entre doce pueblos con nombres de santos o apóstoles distintos. La etnia tzutuhil habita las orillas sur y oeste, y las etnias quiché y kaqchiqueless la orilla oriental. Recorreremos San Juan, San Pedro y Santiago. En estos pueblos podremos observar a los indígenas con sus trajes típicos, visitar los mercadillos locales y empaparnos de la paz y tranquilidad de este lugar del altiplano a la sombra de los imponentes volcanes Atitlán (3.537 m), Tolimán (3.158 m) y San Pedro (3.020 m). Pernoctaremos en la población de Panajachel.



DÍA 4 (29/8). PANAJACHEL - CHICHICASTENANGO - IXIMCHÉ - QUETZALTENANGO

Después del desayuno partiremos hacia la maravillosa población de Chichicastenango (1 hora de trayecto). Visita a la plaza y a la iglesia, a los mercadillos y paseo por el pueblo y su cementerio. Los días de mayor afluencia de visitantes corresponden a las jornadas de mercado (jueves y domingo) que es cuando los agricultores y artesanos de las poblaciones vecinas se acercan hasta Chichi para poder vender sus productos y es cuando se puede ver la localidad en todo su esplendor. Y en medio del ajetreo del mercado se encuentra la Iglesia de Santo Tomás que fue construida por los españoles en el año 1540, según cuenta la leyenda, sobre un antiguo templo maya. Su fachada de un color blanco inmaculado y sus 18 escalones que representan los meses del calendario maya (Tzolkin) contrastan con un interior oscuro. Sus escaleras suelen estar llenas de mujeres vendiendo flores o de chamanes quemando incienso, reflejo del sincretismo religioso muy presente en este país. Desde Chichi viajaremos a Tecpan, donde se encuentra el emplazamiento maya de Iximché, capital de los kaqchiqueles y primera capital del Reino de Guatemala. Visitaremos los vestigios mayas correspondientes a palacios, plazas y campos de juego de pelota precolombino. Ya por la tarde nos desplazaremos hasta Quetzaltenango, la segunda ciudad más importante del país, situada a 2.350 metros de altura, al pie del volcán Santa María. Noche en Quetzaltenango, popularmente conocida como Xela.

**DÍA 5 (30/8). XELA - ALMOLONGA - SAN ANDRÉS DE XECUL - SALCAJÁ - FUENTES GEORGINAS - XELA**

Tras el desayuno, nuestro recorrido se dirigirá a conocer algunos de los infinitos pueblitos de esta zona del altiplano. Almolonga nos recibirá con su inmenso mercado de productos locales. Gracias a la fértil tierra volcánica de estos valles, se cultivan todo tipo de verduras y hortalizas, de gran calidad y tamaño. Luego nos dirigiremos hacia una de las iglesias más bonitas y singulares de Guatemala, San Andrés de Xecul, iglesia del siglo XVII, famosa por su fachada amarilla, con gran colorido y ornamentación.



Luego nos desplazaremos a la comunidad de Salcajá, con su iglesia blanca y su industria de producción de tejidos naturales con la técnica del jaspeado. Por la tarde nos dirigiremos hacia las famosas fuentes Georginas, ubicadas en las afueras del pueblo de Zunil. Aquí descansaremos bañándonos en sus aguas termales durante toda la tarde. Regreso y noche en Xela.



DÍA 6 (31/8). XELA – NEBAJ

Después del desayuno salida para recorrer las 4 horas de carretera que nos separan de Nebaj, pueblito tradicional ubicado al pie de la Sierra de los Chuchumatanes. En el camino realizaremos la visita al sitio arqueológico de Gumarcaaj, situado cerca de Santa Cruz de Quiché y declarado monumento nacional prehispánico de Guatemala. El sitio se caracteriza por presentar una estructura fortificada y se encuentra rodeada de barrancos y cuevas. Diariamente se puede observar a los chamanes ofreciendo sus rituales de tradición maya. Llegada a media tarde a Nebaj. Pernocte en hotel.



DIA 7 (1/9). NEBAJ


Nebaj se encuentra ubicada a más de 1.900 metros sobre el nivel del mar. Esta región tiene la historia de conflicto armado de Guatemala especialmente en contra de la etnia Ixil, cuya lengua y cultura han sobrevivido a violentas persecuciones. En la época actual la economía se activa a través de la fabricación de lácteos, textiles, agricultura, turismo y otras actividades. La observación de aves en la región es una actividad interesante. Visita a los pueblos tradicionales de Chajul y Cotzal. Pernocte en hotel en Nebaj.

DÍA 8 (2/9). NEBAJ – ORQUIGONIA – COBÁN - LANQUIN

Salida de Nebaj tras el desayuno. Antes de llegar a Cobán se visitará el Parque Ecológico Orquigonia, santuario de las orquídeas en Guatemala. Al mediodía llegada a Cobán, Se ha dicho que el nombre de Cobán proviene de un vocablo del idioma q'eqchi', que significa «entre nubes» debido a que es una zona bastante lluviosa. El q'eqchi' es el idioma indígena nativo de Cobán, Pasaremos por el centro histórico, conociendo la Catedral y otras edificaciones de interés cultural. Continuación luego hacia Lanquin, llegando sobre las 17-18h de la tarde. Instalación en el hotel y tiempo libre para descansar y cenar.

**DÍA 9 (3/9). LANQUIN - SEMUC CHAMPEY - LANQUIN**

Día para disfrutar sin prisas del entorno de Semuc Champey, declarado en 1999 Monumento Natural. Este bosque tropical cuenta con una enorme riqueza ecológica, entre la que se han identificado más de 100 especies de aves; 34 de mamíferos, 25 de reptiles y anfibios; y 10 de peces además de más de 120 especies distintas de árboles. En sus bosques tropicales y sus pozas de aguas esmeraldas podremos bañarnos y descansar tras una primera parte del viaje tan intensa. La zona presenta además numerosos elementos kársticos, como grutas, cuevas y cañones, que podremos conocer si queremos realizar alguna actividad complementaria de aventura. Noche en ecolodge en Lanquin.



DÍA 10 (4/9). LANQUIN – AGUATECA - FLORES


Después del desayuno, sobre las 8 de la mañana, partiremos por la carretera hacia el norte. Largo trayecto de unas 4 horas con paradas técnicas para el descanso y la observación de puntos de interés paisajístico en el camino. Llegaremos hasta las proximidades de la población de Las Pozas. Desde aquí partiremos para la visita a la ciudad maya de Aguateca.



Una ciudad perdida en el corazón del bosque tropical a la que se accede en una excursión en bote de 1h30 por el río.

Enclavada en un entorno natural espectacular, rodeado de parajes rocosos y curiosas grietas. Finalizada la visita, regresaremos en bote hasta el vehículo. Viaje por

la tarde hasta la ciudad de Flores, ubicada a orillas del bonito y maravilloso lago Petén Itzá.

**DÍA 11 (5/9). FLORES – TIKAL - FLORES**

Sin duda, uno de los días estrella del viaje, es la jornada que se visita Tikal, la gran ciudad de los mayas, ubicada en el corazón de la selva del Petén y Patrimonio de la Humanidad por la UNESCO desde 1979. Tikal nació alrededor del año 1000 a. C. Convertida en una de las más de sesenta ciudades-estado que caracterizaron la organización territorial de los mayas, Tikal alcanzó su apogeo durante su período clásico, entre 550 y 900 d. C., cuando llegó a ocupar un área de 60 km² y tener hasta 200.000 habitantes. Los arqueólogos han descubierto que desde el año 292 d. C. hasta el 792 d. C. reinaron en Tikal 29 soberanos, fueron los últimos tres quienes engrandecieron enormemente la ciudad. Los templos más grandes fueron construidos en ese período. Tikal, conocida también como la "Nueva York de los mayas", está formada por más de 10.000 estructuras (en 2018 se localizaron 12.000 estructuras más que están todavía en fase de investigación arqueológica), muchas de ellas sobrepuestas una sobre otras. Plazas, templos, pirámides, palacios, baños de vapor, juegos de pelota, habitaciones, reservorios de agua y hasta dinteles de madera originales. El hundimiento de la civilización maya clásica, y en concreto de la ciudad de Tikal, sigue siendo todavía un misterio. Pero Tikal no sólo es arqueología, es también flora y fauna, que complementan esta hermosa visita: monos aulladores, tucanes, coatíes, monos araña, aves tropicales, zorros de la selva, etcétera, se ven frecuentemente entre los cientos de especies de árboles centenarios que conforman el bosque tropical de la selva del Petén. Una vez finalizada la visita a Tikal, que durará una jornada entera, nos desplazaremos de regreso a la población de Flores.






DÍA 12 (6/9). FLORES – YAXHÁ

Por la mañana, tras el desayuno, nos desplazaremos de Flores a Yaxhá donde visitaremos el interesante recinto arqueológico maya, un lugar emblemático y uno de los más interesantes de la región. El sitio tiene más de 500 estructuras, incluyendo 40 estelas, 13 altares, 9 pirámides, 2 campos de juego de pelota denominados *Tlachco*. En el




parque de Yaxhá se conservan importantes recursos de agua (lagunas, arroyos y aguadas), algunos de ellos construidos por los mayas. Esta gran diversidad de aves, mamíferos, reptiles e insectos, y una exuberante flora muy variada. Tras visitar el complejo arqueológico, con el ocaso, subiremos a lo alto de una pirámide para ver la mágica puesta de sol. Después de la cena, tendremos una interesante charla sobre la mitología maya asociada con la observación astronómica de los planetas y las estrellas. Noche en Ecolodge junto a las ruinas.



DÍA 13 (7/9). YAXHÁ - LAGO IZABAL - RÍO DULCE - LIVINGSTON

Antes del desayuno, podremos ingresar de nuevo a las ruinas, para ver la salida del sol sobre una pirámide. Regreso al lodge para el desayuno. Seguidamente viajaremos por la carretera 13 hacia el SE hasta llegar a Río Dulce. Conoceremos el impresionante lago de Izabal, el castillo-fortaleza de San Felipe y recorreremos el bote el río Dulce hasta llegar a Livingston. La zona del río Dulce tiene una gran importancia ecológica y presenta la mayor concentración de especies de aves de toda Guatemala. Aquí se juntan especies endémicas de la selva, aves migratorias y aves transitorias de origen marítimo procedentes del mar Caribe. Llegada a Livingston, ciudad ubicada a orillas del mar Caribe. Instalación en nuestro hotel. Noche en Livingston.



DÍA 14 (8/9). LIVINGSTON – SIETE ALTARES - PLAYA BLANCA - LIVINGSTON

Por la mañana, tras el desayuno, recorreremos la costa hacia el noroeste recorriendo las playas de arena blanca de Cocolí para penetrar a pie a la reserva de los Siete Altares (1 h de caminata), formada por una sucesión de siete piscinas naturales y numerosas cascadas rodeadas de un denso bosque tropical. Tiempo para bañarse. Al




mediodía finalizada la visita nos quedaremos en Playa Blanca toda la tarde para disfrutar del sol y las aguas del mar Caribe. También podremos conocer a las gentes de la etnia garífuna (los únicos habitantes de raza negra de toda Guatemala), vamos a conocer sus costumbres, sus tradiciones, saborearemos su cocina y podremos deleitarnos con su música y sus danzas. Noche en Livingston.



DÍA 15 (9/9). LIVINGSTON- QUIRIGUÁ – COPÁN

Por la mañana tomaremos el bote a Puerto Barrios y desde allí cogeremos la carretera nº9 en dirección a Ciudad de Guatemala. En el camino visitaremos el emplazamiento maya de Quiriguá, declarado Patrimonio de la Humanidad en 1981, es uno de los más bonitos del país y de carácter muy similar a su vecino hondureño de Copán. Su nombre en Maya era Ek'Nab (lago negro). El complejo arqueológico está formado por 30 hectáreas de bosque tropical que acoge en su interior los vestigios mayas caracterizados por espectaculares estelas (columnas labradas de hasta 10,5 metros de altura), paneles esculpidos y figuras zoomorfas con cuerpo de animal y cabeza humana. Terminada la visita a Quiriguá y tras el almuerzo continuaremos el viaje hacia la frontera con Honduras. Trámites fronterizos. Llegada a última hora de la tarde a las ruinas de Copán. Noche en hotel.



DÍA 16 (10/9). COPÁN – ANTIGUA

Visita guiada a las ruinas de Copán, declaradas Patrimonio de la Humanidad por UNESCO en 1980. Debido a su latitud, muchos investigadores piensan que aquí pudo haber surgido el calendario ritual mesoamericano de 260 días. La ciudad-Estado de Copán fue fundada en el siglo V d. C y, por razones hasta hoy desconocidas, abandonada hacia el año 850. En su época de mayor prosperidad y esplendor llegaron a vivir en ella 30.000



personas. Como en la mayor parte de las ruinas mayas, está excavado entre un 5% y un 10% de su extensión total. El impresionante complejo arqueológico de Copán está distribuido en 5 zonas: el Juego de Pelota, considerado centro social de la ciudad, la Gran Plaza, rodeada de altares con formas zoomorfas, la Escalinata Jeroglífica, uno de los



templos principales de Copán, la Acrópolis, dividida en dos grandes plazas y por último, el Altar "Q", ubicado en el Templo del Sol. Pero si algo maravilla a los visitantes son las estelas de Copán que narran la historia de los 16 gobernantes mayas que administraron la ciudad y con más de 2.500 jeroglíficos. También recorreremos el

espectacular entramado de túneles construidos por los mayas en Copán. Este sistema de túneles es único y es uno de los hechos diferenciadores de las ruinas de Copán respecto a sus hermanas guatemaltecas. Por la tarde, después de las visitas iniciaremos el recorrido en coche de unas 5 horas hasta Antigua Guatemala. Noche en hotel.



DÍA 17 (11 /9). ANTIGUA – AEROPUERTO DE GUATEMALA – VUELO DE REGRESO A CASA

Mañana libre para realizar los test de Covid-19 para entrar en España y para efectuar las últimas compras en Antigua. A la hora acordada, traslado al aeropuerto internacional de La Aurora, donde se embarcará sobre las 17 h en el vuelo de regreso a casa.



DÍA 18 (12/9). NOCHE A BORDO – LLEGADA A ESPAÑA.

Fin de nuestros servicios.

POSIBLES CHARLAS DURANTE EL VIAJE

- El poblamiento del continente americano.
- Las "culturas madre" precolombinas.
- Etnias de Guatemala, descendientes de los antiguos mayas.
- Historias de la conquista y el genocidio indígena americano.

NUESTROS GUÍAS

Francesc Bailón



Francesc Bailón Trueba es antropólogo, historiador especializado en culturas precolombinas, divulgador científico, escritor y viajero. Ha convivido con algunas etnias de África, América y Asia. Es colaborador de National Geographic Historia y de los programas de radio de viajes y aventuras: "Els viatgers de la Gran Anaconda" de Catalunya Ràdio, "Nómadas" de RNE y "Levando Anclas" de Radio Euskadi. Es miembro

de la Sociedad Geográfica Española. Ha trabajado como asesor/antropólogo en el film "Nadie quiere la noche" (2015) dirigido por la cineasta Isabel Coixet y ha protagonizado junto a la actriz Leticia Dolera el docu-película "Deshielo. Groenlandia" (2018) dirigido por Guillermo García López y Pedro González Kühn. Desde 2006 que guía viajes y expediciones antropológicas y culturales y es Product Manager de la agencia X-Plore, viajes y expediciones. Además, ha realizado el curso de formación de guías en ambientes agrestes Wilderness Guide Level 1 (2016-2018) en la European Wilderness Education School. Una frase que lo define: "Siempre sé tú mismo y explica la aventura de la vida que has querido vivir".

Franklin Cordón

Nacido a finales de 1980 y padre de tres hijos, Franklin vive en Quetzaltenango. Es guía de turismo de la AGTG desde 1997. Habla castellano, inglés e italiano. Especialista en aviturismo, arqueológica, cultura maya y amante de los volcanes activos. Combina su faceta de guía, con su profesión de médico y cirujano. Franklin es también responsable de Acción Social, organización que coordina ayudas médicas y sociales para las poblaciones más desfavorecidas del país. Esta labor social le ha llevado a tener un vínculo muy estrecho con algunas comunidades campesinas y un excelente conocimiento del territorio.



PRECIOS:

Por persona, en base a:

Grupo de 6 pax: **4.151 €**

Grupo de 8 pax: **3.895 €**

Grupo de 10 pax: **4.082 €**

Grupo de 12 pax: **3.976 €**

Suplemento Individual: **215 €**

Incluye

- Vuelos internacionales.
- Espera, recepción y traslados en los aeropuertos
- Transporte terrestre privado durante todo el recorrido
- Gasolina, peajes y parkings para el vehículo
- Transporte y excursiones en barca o bote necesarios para las visitas
- Alojamientos en los hoteles especificados en la lista en habitación doble
- Todos los desayunos
- Guía turístico local durante todo el recorrido
- Gastos del guía (alojamiento y manutención)
- Guía local en Copan Ruinas
- Guía acompañante especializado en culturas precolombinas Francesc Bailón
- Entradas a los sitios de visita (museos, recintos arqueológicos, parques, etc)
- Seguro de viajes y de cancelación por COVID-19
- Mapas y manuales/guías sobre la arqueología, fauna y flora de libre disposición

No incluye

- Comidas y cenas
- Suplemento habitación individual
- Test PCR o de antígenos para la ida a Guatemala y vuelta a España
- Todo lo no especificado en el apartado "Incluye"

ALOJAMIENTOS:

ANTIGUA:

Hotel Aurora

<http://www.hotelauroraantigua.com/es/>

PANAJACHEL:

Hotel Selina

<https://www.selina.com/es/guatemala/atitlan/>

QUETZALTENANGO:

Hotel Modelo

<https://sites.google.com/view/hotelmodelo1892/habitaciones/standard?authuser=0>

NEBAJ:

Hotel Santa María

<http://santa-maria-14013.guatemalacity-hotels.com/es/>

LANQUÍN:

Hotel Oasis de Lanquin

<http://hostaloasisdelanqu.wixsite.com/hostaloasis>

FLORES:

Hotel Petén

<https://www.hotelesdepeten.com/cms/pages/es/hoteles/hotel-peten.php?lang=ES>

YAXHÁ:

Ecolodge El Sombrero

<http://www.elsombreroecolodge.com/>

LIVINGSTON:

Hotel Villas Caribe

<http://www.villasdeguatemala.com/esp/villa-caribe>

COPÁN:

Suite Hotel and Spa Copán Colonial

<http://copanhonduras.org/copan-colonial/>

VUELOS:

BARCELONA-EL PRAT (BCN)
INTERNACIONAL LA AURORA CIUDAD DE GUATEMALA (GUA)

TTOO
ÓPTIMA
NDC

26/08 09:05 1 ESCALA 26/08 15:45 1, 1 14h40m [+ info](#) ▼

DESGLOSE DEL VUELO

	IB0935	JUE, 26 DE AGOSTO 09:05 T1 Aeropuerto de Barcelona-El Prat	JUE, 26 DE AGOSTO 10:30 T4 Aeropuerto Adolfo Suárez Madrid-Barajas	1h25m
<div style="background-color: #e9ecef; padding: 2px 5px; border: 1px solid #dee2e6; display: flex; align-items: center;"> 📍 Escala en Aeropuerto Adolfo Suárez Madrid-Barajas </div>				
	IB6341	JUE, 26 DE AGOSTO 12:35 T4S Aeropuerto Adolfo Suárez Madrid-Barajas	JUE, 26 DE AGOSTO 15:45 Aeropuerto Internacional La Aurora Ciudad de Guatemala	11h10m

INTERNACIONAL LA AURORA CIUDAD DE GUATEMALA (GUA) BARCELONA-EL PRAT (BCN)
TTOO
ÓPTIMA
NDC

11/09 17:15 1 ESCALA 12/09 18:50 1, 1 17h35m [+ info](#) ▼

DESGLOSE DEL VUELO

	IB6342	SÁB, 11 DE SEPTIEMBRE 17:15 Aeropuerto Internacional La Aurora Ciudad de Guatemala	DOM, 12 DE SEPTIEMBRE 14:30 T4S Aeropuerto Adolfo Suárez Madrid-Barajas	13h15m
<div style="background-color: #e9ecef; padding: 2px 5px; border: 1px solid #dee2e6; display: flex; align-items: center;"> 📍 Escala en Aeropuerto Adolfo Suárez Madrid-Barajas </div>				
	IB1730	DOM, 12 DE SEPTIEMBRE 17:30 T4 Aeropuerto Adolfo Suárez Madrid-Barajas	DOM, 12 DE SEPTIEMBRE 18:50 T1 Aeropuerto de Barcelona-El Prat	1h20m

NOTA: Las tarifas aéreas tanto de los vuelos desde Barcelona como de Madrid estarán sujetas a la posible variación de precios en el momento de la confirmación del viaje.